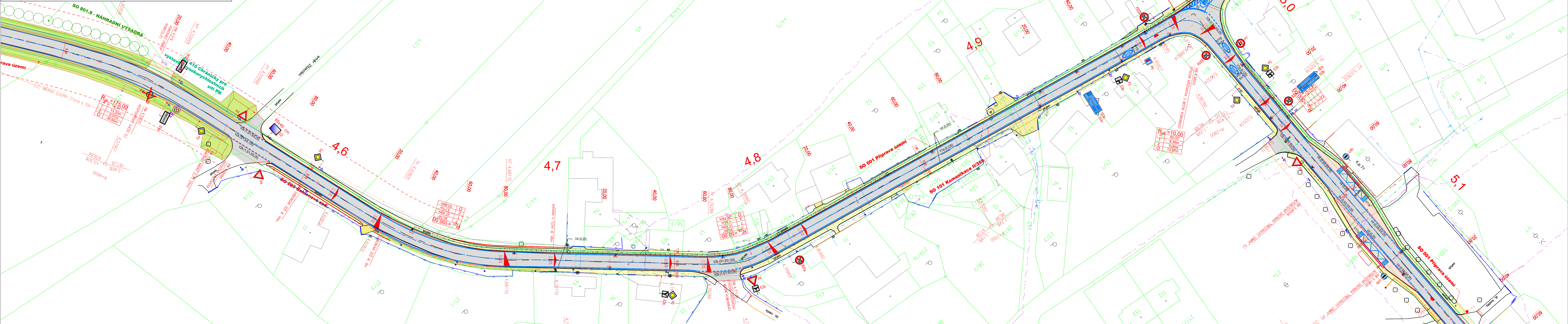


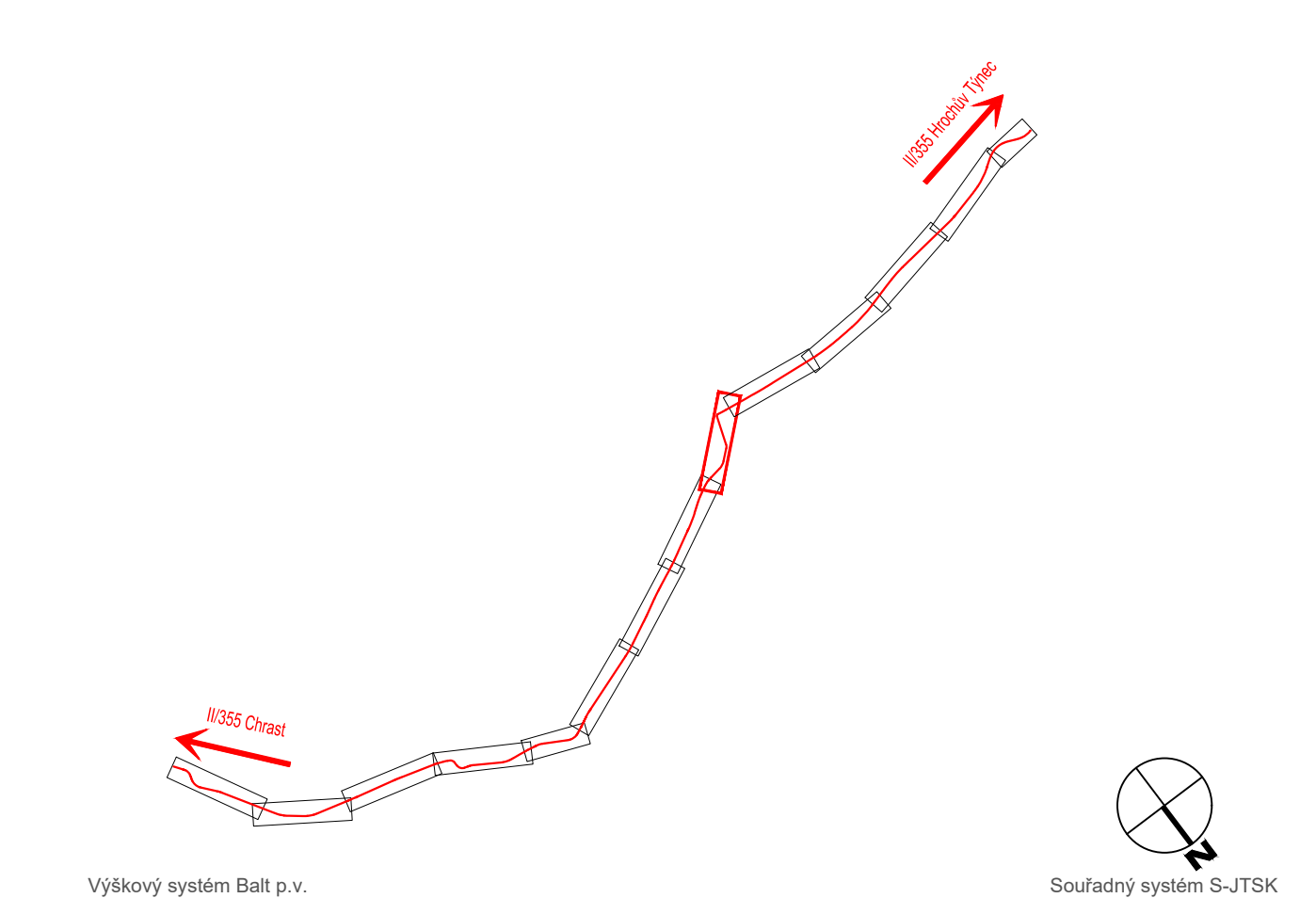
MODERNIZACE SILNICE II/355 CHRAST - HROCHŮV TÝNEC
SITUACE DOPRAVNÍHO ZNAČENÍ - 9. ČÁST
M 1:500




- LEGENDA:
- STÁVAJÍCÍ STAV
 - NAVŘZENÝ STAV
 - KATASTRÁLNÍ OČENÍ
 - KATASTRÁLNÍ ÚZEMÍ
 - OSA
 - PROPUSTEK
 - SVODIDLO
 - CHRÁNKA PRO VÝSTAVBU VYSOKORYCHLOSTNÍ SÍTI PK
 - KACENÍ DŘEVIN
- LEGENDA DOPRAVNÍHO ZNAČENÍ
- NOVÉ NAVŘZENÉ VODROVNÉ DOPRAVNÍ ZNAČENÍ
 - STÁVAJÍCÍ VODROVNÉ DOPRAVNÍ ZNAČENÍ - ZRUŠENÉ
 - STÁVAJÍCÍ SVISLÉ DOPRAVNÍ ZNAČENÍ - ZRUŠENÉ
 - NOVÉ NAVŘZENÉ SVISLÉ DOPRAVNÍ ZNAČENÍ

- PLOCHY:
- ASFALTOVÁ VOZOVKA
 - PŘÍDLAŽBA
 - NEZPEVNĚNÁ KRAJNICE
 - SJEZD INTRAVILAN / PARK. STÁNÍ
 - CHODNÍK
 - SJEZD EXTRAVILAN
 - ZELENĚ, TERÉNNÍ OPRAVY, REKULTIVACE
 - AUTOBUSOVÉ ZASTÁVKY, ZVĚTŠENÍ PROSTORU PRO OBOČENÍ V OK
 - PŘÍDLAŽBA SE ŽEBRY V OK
 - VYVÝŠENÉ OSTRŮVKY V OK, OPRAVA POLOMĚRŮ V KŘÍŽOVATKÁCH
 - OPRAVY OSSPO
 - OBKLAD KAMENEM
 - NÁHRADNÍ VÝSADBA - KEROVÁ PASMA
 - NÁHRADNÍ VÝSADBA - STROMY

- SEZNAM STAVEBNÍCH OBJEKTŮ:
- SO 000 - Objekty přípravy staveniště
 - SO 001 - Příprava staveniště
 - SO 100 - Objekty pozemních komunikací (vč. propustků)
 - SO 101 - Komunikace II/355
 - SO 102 - Úprava objízdných tras před uzavírkou
 - SO 103 - Úprava objízdných tras po ukončení uzavírky
 - SO 200 - Místní objekty a zdi
 - SO 201 - Gabionová zeď Rosice 1 dl. 16 m s římsou a zadržetelným svodidlem
 - SO 202 - Gabionová zeď Rosice 2 dl. 60 m, bez římsy a zadržetelní
 - SO 203 - Gabionová zeď Přestavky dl. 52 m vpravo výšky do 1 m
 - SO 300 - Vodohospodářské objekty
 - SO 301 - Ochrana a přeložky vodovodu
 - SO 400 - Elektro a sdělovací objekty
 - SO 401 - Ochrana a přeložky elektro kabelů
 - SO 410 - Ochránky pro výstavbu vysokorychlostních sítí PK
 - SO 411 - Ochrana a přeložky optických kabelů
 - SO 421 - Ochrana a přeložky sdělovacích kabelů
 - SO 431 - Veřejné osvětlení
 - SO 500 - Objekty trubních vedení
 - SO 501 - Ochrana a přeložky plynovodu
 - SO 600 - Objekty pozemních staveb - NEOBŠAZENO
 - SO 700 - Objekty pozemních staveb
 - SO 701 - Osazení opraveného křížku v km 2,289 vpravo
 - SO 702 - Osazení opraveného přístřešku autobusové zastávky Chrást, Obecní domy
 - SO 703 - Osazení opraveného přístřešku autobusové zastávky Rosice
 - SO 800 - Objekty úpravy území
 - SO 801 - Náhradní výsadba
 - SO 811 - Technická rekultivace
 - SO 900 - Volná řada objektů - NEOBŠAZENO



REVIZE	POPIS	DATUM	SCHVÁLIL
6			
5			
4			
3			
2			
1			

Sweco a.s. Ústředí Praha Táborská 31, 140 16 Praha 4; praha@sweco.cz; www.sweco.cz				<div>SWECO</div> <div></div>		
VYPRACOVAL	Ing. Gópfertová	HIP	Ing. Gópfertová	T. KONTROLA	Ing. Landa	
PROJEKTANT	Ing. Gópfertová	ŘEDITEL DIVIZE	Ing. Kyp	DATUM	02/2025	
OBJEDNATEL	Pardubický kraj			OKRES	Chrudim	
AKCE:	<div>Modernizace silnice II/355</div> <div>Chrást - Hrochův Týnec (okružní křiž.)</div>			ČÍSLO ZAKÁZKY	12-1161-0100	
				STUPEŇ	DPPS	
				FORMÁT	8 A4	
				MĚŘÍTKO	1:500	
				ARCHIVNÍ ČÍSLO	002274/22/1	
PŘÍLOHA:	Situace dopravního značení - 9. část			ČÍSLO PŘÍLOHY	D.2.8.9	
						t 1

Tato dokumentace včetně všech příloh (s výjimkou dat poskytnutých objednatelům) je duševním vlastnictvím akciové společnosti Sweco Hydroprojekt a.s. Objednatel této dokumentace je oprávněn ji využít k účelům vyplývajícím z uzavřené smlouvy bez jakéhokoli omezení. Jiné osoby (jak fyzické, tak právnické) nejsou bez předchozího výslovného souhlasu objednatele oprávněny tuto dokumentaci ani její části jakkoli využívat, kopírovat (ani jiným způsobem rozmnožovat) nebo zhlásit dále třetím osobám.
Poznámka: Podpisy zpracovatelů jsou připojeny pouze k výstisku číslo 01 nebo originálu přílohy (matrice).